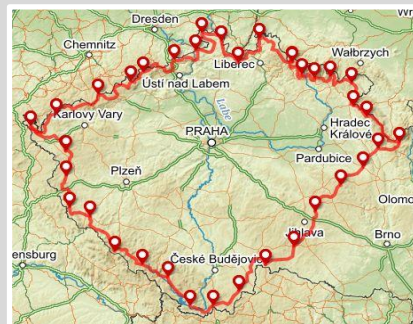


# KOLEM ČESKÉ KOTLINY

2. ročník dálkové jízdy historických vozidel  
květen – září 2022

## TRASA A ÚSEKY



úsek	začátek		konec		km
1	<b>Aš</b>	parkoviště Prior	<b>Kraslice</b>	fara a kostel	49,6
2	<b>Kraslice</b>	fara a kostel	<b>Vejrpty</b>	kostelní náměstí	62,5
3	<b>Vejrpty</b>	kostelní náměstí	<b>Hora Sv.Kateřiny</b>	náměstí	58,9
4	<b>Hora Sv.Kateřiny</b>	náměstí	<b>Fláje</b>	infocentrum	27,3
5	<b>Fláje</b>	infocentrum	<b>Petrovice</b>	kostel	42,3
6	<b>Petrovice</b>	kostel	<b>Hřensko</b>	obecní úřad	35,9
7	<b>Hřensko</b>	obecní úřad	<b>Lobendava</b>	fara a kostel	51,4
8	<b>Lobendava</b>	fara a kostel	<b>Rumburk</b>	hodiny náměstí	24,9
9	<b>Rumburk</b>	hodiny náměstí	<b>Jablonné v Podj.</b>	bazilika	34,3
10	<b>Jablonné v Podj.</b>	bazilika	<b>Višňová</b>	náves	47,3
11	<b>Višňová</b>	náves	<b>Harrachov</b>	kostel	58,0
12	<b>Harrachov</b>	kostel	<b>Benecko</b>	obecní úřad	44,6
13	<b>Benecko</b>	obecní úřad	<b>Černý Důl</b>	kostel proti MÚ	31,4
14	<b>Černý Důl</b>	kostel proti MÚ	<b>Žacléř</b>	městský úřad	24,2
15	<b>Žacléř</b>	městský úřad	<b>Teplice n.Metují</b>	kostel ul.Horní	41,8
16	<b>Teplice n.Metují</b>	kostel ul.Horní	<b>Dobrošov</b>	rozhledna	35,8
17	<b>Dobrošov</b>	rozhledna	<b>Deštné v Orł.h.</b>	parkoviště za ZŠ	28,6
18	<b>Deštné v Orł.h.</b>	parkoviště za ZŠ	<b>Králíky</b>	věž náměstí	56,2
19	<b>Králíky</b>	věž náměstí	<b>Letohrad</b>	před zámekem	32,9
20	<b>Letohrad</b>	před zámekem	<b>Litomyšl</b>	věž náměstí	29,5
21	<b>Litomyšl</b>	věž náměstí	<b>Svratka</b>	hodiny náměstí	35,6
22	<b>Svratka</b>	hodiny náměstí	<b>Polná</b>	kostel náměstí	44,4
23	<b>Polná</b>	kostel náměstí	<b>Telč</b>	Horní brána	50,1
24	<b>Telč</b>	Horní brána	<b>Nová Bystřice</b>	náměstí	42,6
25	<b>Nová Bystřice</b>	náměstí	<b>Nové Hradý</b>	radnice	57,8
26	<b>Nové Hradý</b>	radnice	<b>Dolní Dvořiště</b>	náves s kostelem	39,0
27	<b>Dolní Dvořiště</b>	náves s kostelem	<b>Frymburk</b>	kostel	37,3
28	<b>Frymburk</b>	kostel	<b>Volary</b>	náměstí	39,7
29	<b>Volary</b>	náměstí	<b>Kvilda</b>	kostel rozcestí	33,8
30	<b>Kvilda</b>	kostel rozcestí	<b>Železná Ruda</b>	kostelík náměstí	46,1
31	<b>Železná Ruda</b>	kostelík náměstí	<b>Babylon</b>	parkoviště	52,8
32	<b>Babylon</b>	parkoviště	<b>Rybník</b>	cedule obec	27,4
33	<b>Rybník</b>	cedule obec	<b>Tachov</b>	náměstí	50,9
34	<b>Tachov</b>	náměstí	<b>Cheb</b>	náměstí	56,3
35	<b>Cheb</b>	náměstí	<b>Aš</b>	parkoviště Prior	35,2

km celkem = 1 466,4  
km průměr etapa = 41,9  
km průměr den = 209,5

# KOLEM ČESKÉ KOTLINY

2. ročník dálkové jízdy historických vozidel  
květen – září 2022

## ITINERÁŘ

## úsek 1



km	dist.	obec	směr	značení směru	poznámka
0,0		Aš	Ⓞ	parkoviště u Prioru	<b>FOTO ?</b> s hodinami u Prioru
		Aš	↑		výjezd z parkoviště
0,1	0,1	Aš	←	Masarykovo nám.	na kulaťák
0,2	0,1	Aš	→ 217	Masarykovo nám.	první výjezd
0,5	0,3	Aš	←	Šaldova ul.	rozhledna Háj
0,6	0,1	Aš	→	Alešova ul.	hned za zastávkou bus, po hlavní
1,2	0,6	Aš	↑	Alešova - Komenského	pořád po hlavní
2,1	0,9		↑		pořád rovně
2,8	0,7		↑		
4,2	1,4	Nebesa	↑		
7,6	3,4	Výhledy	→		obloukem
9,0	1,4	Skalka	↑		
10,0	1,0		← 64	Cheb	
11,9	1,9	Hazlov	← 213	Vojtanov	
12,1	0,2	Hazlov	←		neznačeno
15,6	3,5	Vojtanov	↑ 213	Skalná	rovně přes hlavní
18,6	3,0	Starý Rybník	← 213	Skalná	na stopce
19,7	1,1	Skalná	↑ 213		
22,1	2,4		←	Plesná	před přejezdem
23,1	1,0	Velký Luh	↑		
25,6	2,5	Plesná	↑	po hlavní	
30,1	4,5	Vackov	↖		
32,7	2,6	Luby	↖	po hlavní	
33,4	0,7	Luby	↑	po hlavní	dlažba
33,6	0,2	Luby	↑		
34,0	0,4	Luby	← 218	Kraslice	předtím pumpa vlevo
36,3	2,3		←	Počátky	
37,4	1,1	Valtěřov	↑		
40,3	2,9	Kostelní	↑	Počátky	
41,8	1,5	Počátky	↗	po hlavní	
48,1	6,3	Kraslice	← 218	Sokolov	
49,2	1,1	Kraslice	← 219	Sokolov	
49,5	0,3	Kraslice	→	po hlavní	
<b>49,6</b>	0,1	Kraslice	Ⓞ	ul.Kpt.Jaroše - fara	<b>FOTO !</b> s hodinami na věži

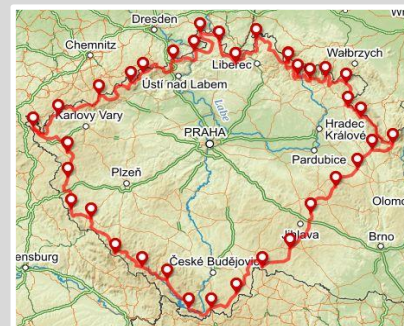


# KOLEM ČESKÉ KOTLINY

2. ročník dálkové jízdy historických vozidel  
květen – září 2022

## ITINERÁŘ

## úsek 2



km	dist.	obec	směr	značení směru	poznámka
0,0		Kraslice	Ⓜ	fara vlevo	<b>FOTO ?</b> před kostelem s hodinami vpředu kulaták
		Kraslice	↑	ul.Kpt.Jaroše	
0,1	0,1	Kraslice	→ 218	Stříbrná	první výjezd
0,2	0,1	Kraslice	← 218	Stříbrná	
2,3	2,1	Stříbrná	↑ 218		
5,3	3,0	Stříbrná	→	Přebuz	
13,4	8,1		←		neznačeno
19,2	5,8	Jelení	↑		
26,3	7,1	Nové Hamry	← 219	Boží Dar	
32,6	6,3	Horní Blatná	↑	Boží Dar	
33,1	0,5	Horní Blatná	↑	Boží Dar	
38,3	5,2		↑	Boží Dar	
44,8	6,5		←	Boží Dar	
45,6	0,8	Boží Dar	↑ 219	Vejprty	pumpa OMV vlevo 100 okt <b>nejvyšší bod trasy 1 174 mnm</b>
47,3	1,7		↑ 219		
50,1	2,8		← 219	Vejprty	
50,3	0,2		←	Loučná p.Klínovcem	
51,2	0,9	Loučná p.Klínovcem	↑		
55,8	4,6	České Hamry	← 219	Vejprty	
61,1	5,3	Vejprty	↑ 219		pumpa vlevo
62,2	1,1	Vejprty	↖	Barenstein	Moskevská ul.
62,4	0,2	Vejprty	→	Kostelní nám.	zastavit bezpečně za rohem
<b>62,5</b>	0,1	Vejprty	Ⓜ	Kostelní nám.	<b>FOTO ! Pod věží s hodinami</b>

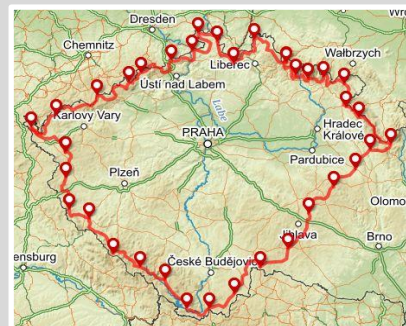


# KOLEM ČESKÉ KOTLINY

2. ročník dálkové jízdy historických vozidel  
květen – září 2022

## ITINERÁŘ

## úsek 3



km	dist.	obec	směr	značení směru	poznámka
0,0		Vejprty	Ⓞ	Kostelní náměstí	<b>FOTO ?</b> pod věží s hodinami
		Vejprty	↑	Přísečnická ul.	odjezd s kostelem za zády
0,3	0,3	Vejprty	← 224	Chomutov	a dále nahoru po hlavní
4,2	3,9	Černý Potok	↑ 224		
6,5	2,3		↗ 224	Chomutov	
9,8	3,3		↑ 224	Chomutov	
10,8	1,0		↑ 224	Chomutov	
12,8	2,0		↑ 223	Chomutov	
14,1	1,3		↑ 223		
18,1	4,0		↑ 223		
18,5	0,4	Výsluní	↑ 223		
22,2	3,7	Celná	↑ 223	Chomutov	
23,0	0,8		← 7	Hora Sv.Šebestiána	
26,4	3,4	Hora Sv.Šebestiána	↑ 7		pumpa Shell vpravo
31,0	4,6		↑ 7		pumpa F1 vpravo / Benzina vlevo 100
31,2	0,2		→	Kalek	hned za freeshopem
32,1	0,9		→	po hlavní	
37,3	5,2	Načetín	↑		kolem kapličky zleva
39,2	1,9	Kalek	↑		ne na Chomutov!
39,6	0,4	Kalek	↑		
48,0	8,4	Boleboř	←	Svahová	vracečka těsně před začátkem obce
50,8	2,8	Svahová	↑		
54,2	3,4		↑	Hora Sv.Kateřiny	
57,6	3,4		←	Hora Sv.Kateřiny	
58,2	0,6	Hora Sv.Kateřiny	→		nahoru
58,8	0,6	Hora Sv.Kateřiny	←		na náměstí Pionýrů
<b>58,9</b>	0,1	Hora Sv.Kateřiny	Ⓞ	nám.Pionýrů	<b>FOTO ?</b> u zelené budovy s hodinami

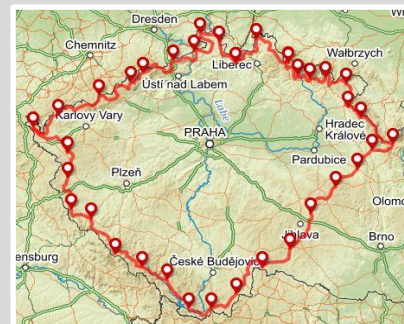


# KOLEM ČESKÉ KOTLINY

2. ročník dálkové jízdy historických vozidel  
květen – září 2022

## ITINERÁŘ

## úsek 4



km	dist.	obec	směr	značení směru	poznámka
0,0		Hora Sv.Kateřiny	Ⓣ	nám.Pionýrů	<b>FOTO ?</b> u zelené budovy s hodinami
		Hora Sv.Kateřiny	↑	ul.Dlouhá	zelená budova za zády
1,9	1,9		↑		NE na Brandov
4,3	2,4	Nová Ves v Horách	↑		
4,6	0,3	Nová Ves v Horách	←	Mníšek	
6,8	2,2	Nová Ves v Horách	→	po hlavní	
10,9	4,1	Mníšek	→	Klíny	pumpa F1 vlevo
11,6	0,7	Mníšek	← 271	Klíny	neznačeno
15,7	4,1	Klíny	←		
25,6	9,9		→	Fláje	
<b>27,3</b>	1,7	v.n.Fláje	Ⓣ	infocentrum	<b>FOTO !</b> u infocentra s přehradou



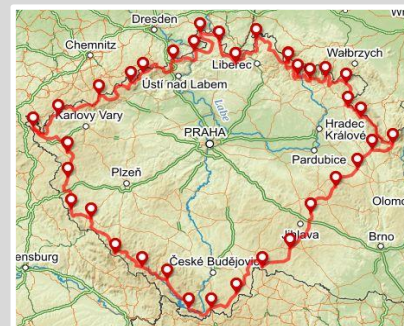


# KOLEM ČESKÉ KOTLINY

2. ročník dálkové jízdy historických vozidel  
květen – září 2022

## ITINERÁŘ

## úsek 5



km	dist.	obec	směr	značení směru	poznámka
0,0		v.n.Fláje	Ⓧ	infocentrum	<b>FOTO ?</b> u infocentra s přehradou čelem k vodě odjždím doleva
		v.n.Fláje	←		
5,3	5,3		↖	Moldava	
9,7	4,4		→ 382	Nové Město	u státní hranice je pumpa
11,5	1,8	Nové Město	↖ 382		
12,0	0,5		↑	Hrob	
12,8	0,8		↑	Cínovec	
13,9	1,1		↖	po hlavní	
19,0	5,1	Cínovec	↑		
19,3	0,3	Cínovec	← 8	Dresden	pumpa MOL vlevo 98 okt
19,6	0,3	Cínovec	→	Cínovec	za koncem zdi
19,7	0,1	Cínovec	↖		podél hranice
20,2	0,5	Cínovec	↗		
20,4	0,2	Cínovec	↖		pryč z hlavní
27,1	6,7	Fojtovice	←		neznačeno
27,3	0,2	Fojtovice	↖		
31,5	4,2	Adolfov	↑	Krásný Les	
36,0	4,5	Krásný Les	↗		
37,3	1,3	Krásný Les	←	Petrovice	
40,1	2,8	Petrovice	←	Tisá	
41,7	1,6	Petrovice	← 248		
42,2	0,5	Petrovice	←		na parkoviště u rest.Radnice
<b>42,3</b>	0,1	Petrovice	Ⓧ	za rest.Radnice	<b>FOTO ! proti kostelu s hodinami</b>

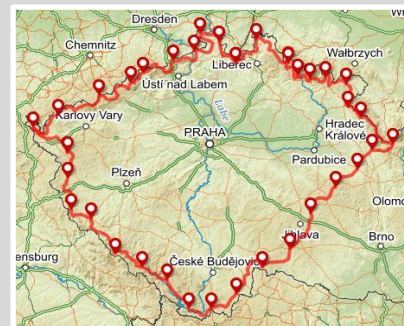


# KOLEM ČESKÉ KOTLINY

2. ročník dálkové jízdy historických vozidel  
květen – září 2022

## ITINERÁŘ

## úsek 6



km	dist.	obec	směr	značení směru	poznámka
0,0		Petrovice	Ⓢ	za rest.Radnice	<b>FOTO ?</b> proti kostelu s hodinami
		Petrovice	↑		restaurace po pravé ruce
0,1	0,1	Petrovice	→ 248		výjezd z parkoviště
0,4	0,3	Petrovice	← 528	Děčín	pumpa vpravo
2,7	2,3	Tisá	↑ 528		
3,5	0,8	Tisá	↑ 528		pumpa KM Prona vpravo
4,8	1,3	Tisá	↖	Ostrov	
7,7	2,9		↑		
9,5	1,8	Sněžník	↑		
9,6	0,1	Sněžník	←	Děčín	
11,6	2,0		→	Děčín	
18,9	7,3		↑		
20,8	1,9	Děčín	↑		
22,7	1,9	Děčín	↗		za přejezdem vpravo
23,1	0,4	Děčín	←	na most	<b>nejnižší bod trasy 120 mm</b>
17,1		Děčín	↗		
17,5	0,4	Děčín	←		
18,4	0,9	Děčín	→		za mostem přes Labe
18,8	0,4	Děčín	←		vlevo přes koleje
22,6	3,8	Děčín	↑		
23,9	1,3	Děčín	↑ 62	Hřensko	druhý výjezd
24,1	0,2	Děčín	→ 62	Hřensko	
24,3	0,2	Děčín	← 62	Hřensko	
26,6	2,3		↑ 62		pumpa MOL vlevo 100 okt.
34,8	8,2	Hřensko	↑ 62		
<b>35,9</b>	1,1	Hřensko	Ⓢ	u ObÚ vpravo na Ⓢ	<b>FOTO ! s hodinami proti ObÚ</b>



# KOLEM ČESKÉ KOTLINY

2. ročník dálkové jízdy historických vozidel  
květen – září 2022

## ITINERÁŘ

## úsek 7



km	dist.	obec	směr	značení směru	poznámka
0,0		Hřensko	⊙	vpravo u obecního úřadu	<b>FOTO ?</b> s hodinami proti ObÚ
		Hřensko	↑	Jetřichovice	Labe za zády
1,1	1,1		↑	Jetřichovice	
6,2	5,1	Mezní Louka	↑	Chřibská	
10,0	3,8	Vysoká Lípa	→	Chřibská	
10,9	0,9	Vysoká Lípa	↖		
13,5	2,6	Jetřichovice	↑		
14,8	1,3	Jetřichovice	←	Chřibská	
16,7	1,9	Rynartice	↑		
19,3	2,6		↑		
20,3	1,0	Chřibská	↑		
20,5	0,2	Chřibská	←	Doubice	
24,0	3,5	Doubice	↑		
24,4	0,4	Doubice	←	Mikulášovice	
26,6	2,2	Kyjov	↑		
28,2	1,6		→	po hlavní	
30,0	1,8	Krásná Lípa	↑		
30,1	0,1	Krásná Lípa	← 265	Mikulášovice	
31,5	1,4	Zahrady	↑		
31,8	0,3	Zahrady	← 265	Mikulášovice	
32,3	0,5	Vlčí Hora	↑ 265		
35,7	3,4	Brtníky	↑		
35,8	0,1	Brtníky	← 265	Mikulášovice	
38,0	2,2		↑ 265	Mikulášovice	
40,1	2,1	Mikulášovice	↑ 265		
41,9	1,8	Mikulášovice	↑ 265	Vilémov	
45,2	3,3	Vilémov	↑		
46,0	0,8	Vilémov	↑	D.Poustevna	
46,3	0,3	Vilémov	↑		pumpa TIX vlevo 98 okt
46,8	0,5	Vilémov	↑		pumpa RobinOil vlevo
47,5	0,7		→	Lobendava	
48,7	1,2	Markéta	↑		
50,1	1,4		→ 267	Šluknov	
50,6	0,5	Lobendava	↑		
<b>51,4</b>	0,8	<b>Lobendava</b>	⊙	vlevo fara a kostel	<b>FOTO ! před kostelem s hodinami</b>
		<b>nejsevernější obec</b>			



pumpa TIX vlevo 98 okt  
pumpa RobinOil vlevo

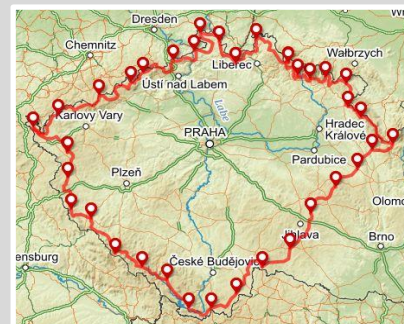


# KOLEM ČESKÉ KOTLINY

2. ročník dálkové jízdy historických vozidel  
květen – září 2022

## ITINERÁŘ

## úsek 8



km	dist.	obec	směr	značení směru	poznámka
0,0		Lobendava	Ⓧ	vlevo fara a kostel	<b>FOTO ? před kostelem s hodinami</b>
		Lobendava	↑ 266	Šluknov	
2,8	2,8	Lipová	↑ 266		
3,3	0,5	Lipová	↑ 266	Šluknov	
4,6	1,3		↑ 266	Šluknov	
8,6	4,0	Šluknov	↑ 266	po hlavní	
10,3	1,7	Šluknov	← 266	po hlavní	
10,4	0,1	Šluknov	→ 266	po hlavní	
10,5	0,1	Šluknov	← 266	po hlavní	
10,7	0,2	Šluknov	↑	Jiříkov	pryč z hlavní!
11,7	1,0	Království	↑		
12,0	0,3	Království	↖	po hlavní	
18,7	6,7	Jiříkov	↑		
19,1	0,4	Jiříkov	→ 263	Rumburk	
22,1	3,0	Rumburk	↑ 263		
24,1	2,0	Rumburk	↖ 263	Praha	druhý výjezd
24,6	0,5	Rumburk	←	centrum	NE na Děčín
24,7	0,1	Rumburk	→	Lužické nám.	jednosměrné antiklokvajs
<b>24,9</b>	0,2	Rumburk	Ⓧ	nám.Lužické č.7	<b>FOTO ! s hodinami před lékárnou</b>

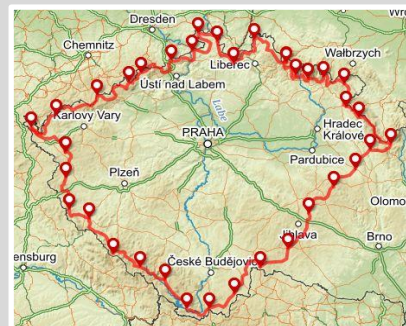


# KOLEM ČESKÉ KOTLINY

2. ročník dálkové jízdy historických vozidel  
květen – září 2022

## ITINERÁŘ

## úsek 9



km	dist.	obec	směr	značení směru	poznámka
0,0		Rumburk	Ⓜ	nám.Lužické č.7	<b>FOTO ?</b> s hodinami před lékárnou lékárna vpravo
		Rumburk	↑		
0,1	0,1	Rumburk	←	ul.Radniční	
0,2	0,2	Rumburk	← 263		
0,3	0,1	Rumburk	↑ 263	Česká Lípa	
1,5	1,2		↑ 9	Česká Lípa	
2,2	0,7		↑ 9	Česká Lípa	pumpa RobinOil vpravo pumpa Benzina vlevo 100 okt
4,4	2,2	Studánka	↑ 9		
8,0	3,6	Dolní Podluží	↑ 9		
8,9	0,9		↑ 9	Česká Lípa	pumpa EuroOil vlevo
14,2	5,3		←	Horní Světlá	
19,4	5,2	Horní Světlá	→		
20,5	1,1	Dolní Světlá	↑		
20,6	0,1	Dolní Světlá	→	Cvikov	
21,9	1,3		←	Krompach (tur.zn.)	NE na Cvikov!
24,2	2,3	Krompach	→	Heřmanice v P.	
27,6	3,4	Heřmanice v Podj.	↑		
28,7	1,1	Heřmanice v Podj.	↖	Jablonné v P.	
32,6	3,9		↑	Jablonné v P.	kolmo přes 13
33,2	0,6	Jablonné v Podj.	↑		
33,9	0,7	Jablonné v Podj.	←		NE na Mimoň!
34,2	0,3	Jablonné v Podj.	→	Dominikánské nám.	
<b>34,3</b>	0,1	Jablonné v Podj.	Ⓜ	Dominikánské nám.	<b>FOTO ! před bazilikou se 2 hodinami</b>

### Zajímavosti:

- rakety a děla v Heřmanicích



# KOLEM ČESKÉ KOTLINY

2. ročník dálkové jízdy historických vozidel  
květen – září 2022

## ITINERÁŘ

## úsek 10



km	dist.	obec	směr	značení směru	poznámka
0,0		Jablonné v Podještědí	Ⓞ	Dominikánské náměstí	<b>FOTO ?</b> před bazilikou se 2 hodinami zády k bazilice
		Jablonné v Podještědí	↑	Dominikánské náměstí	
0,1	0,1	Jablonné v Podještědí	→		ul. Zdislavy z Lemberka
0,7	0,6	Jablonné v Podještědí	↑		vpravo od trati
2,4	1,7		→ 13		
4,6	2,2		↑ 13		vlevo Benzina 100
5,1	0,5	Rýnoltice	↑ 13		
9,1	4,0		←	Chotyně	
10,6	1,5	Dolní Suchá	↑		
12,6	2,0	Chotyně	↑		
13,5	0,9	Chotyně	←	Václavice	
13,6	0,1	Chotyně	→	Václavice	přes most a po hlavní
13,8	0,2	Chotyně	→	po hlavní	
15,9	2,1		↑	Václavice	kolmo přes hlavní
16,6	0,7		↑	Václavice	
16,7	0,1	Václavice	↑		
18,7	2,0	Václavice	↖	po hlavní	
23,8	5,1		←	Vítkov	
24,5	0,7	Vítkov	↑		
25,4	0,9	Vítkov	↑		
33,1	7,7	Albrechtice	← 13	Frýdlant	
36,3	3,2		←	Dětřichov	
37,2	0,9	Dětřichov	←	Višňová	
37,5	0,3	Dětřichov	→	Višňová	
40,4	2,9		→	Frýdlant	<b>POZOR!!</b> cik-cak přes hlavní
40,5	0,1		←	Višňová	
40,6	0,1	Kunratice	↑		
41,8	1,2	Kunratice	↑	Višňová	
43,7	1,9	Viška	↑		
45,1	1,4	Minkovice	↑		
46,9	1,8	Višňová	↑		
47,1	0,2	Višňová	←		za mostkem
<b>47,3</b>	0,2	Višňová	Ⓞ	náves	<b>FOTO !</b> před kostelem s hodinami

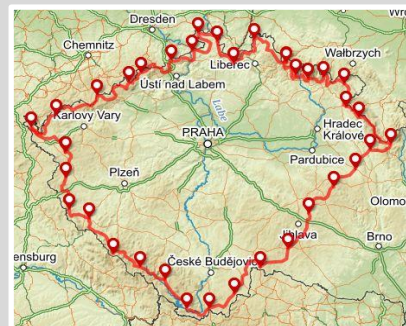


# KOLEM ČESKÉ KOTLINY

2. ročník dálkové jízdy historických vozidel  
květen – září 2022

## ITINERÁŘ

## úsek 11



km	dist.	obec	směr	značení směru	poznámka
0,0		Višňová	⊙	náves	<b>FOTO ?</b> před kostelem s hodinami zády ke kostelu, hasiči vlevo
		Višňová	↑	náves	
0,1	0,1	Višňová	↑		
0,3	0,2	Višňová	↗	Pertoltice	
1,0	0,7	Předláncé	→	Pertoltice	
1,2	0,2	Předláncé	↖	Pertoltice	
3,5	2,3	Pertoltice	↑		
4,2	0,7	Pertoltice	→		
4,3	0,1	Pertoltice	→ 13		
6,7	2,4	Arnoltice	↑ 13		
6,8	0,1	Arnoltice	←	Bulovka	
7,7	0,9	Bulovka	↑		
8,5	0,8	Bulovka	→	Krásný Les	
11,5	3,0	Krásný Les	←	Dolní Řasnice	
13,1	1,6	Dolní Řasnice	↑		
14,8	1,7	Dolní Řasnice	←	Horní Řasnice	
15,6	0,8	Dolní Řasnice	→	Hajniště	
17,9	2,3	Hajniště	↑		
18,2	0,3	Hajniště	→ 291	Frýdlant	
18,3	0,1	Hajniště	←	Lázně Libverda	
20,0	1,7	Ludvíkov p.Smrkem	→	Raspenava	
20,1	0,1	Ludvíkov p.Smrkem	←	Lázně Libverda	<b>POZOR !!</b> rychle za sebou
24,0	3,9	Lázně Libverda	↑	pořád po hlavní	
25,4	1,4	Hejnice	↑		
26,1	0,7	Hejnice	← 290	Harrachov	
28,6	2,5	Bílý Potok	↑ 290		
36,7	8,1	Smědava	↑ 290		
44,7	8,0	vodní nádrž Souš	↑ 290		hráz
46,9	2,2	Desná	↖		
48,8	1,9	Horní Polubný	↑	Harrachov	u kostela
48,8		Horní Polubný	↑		
52,4	3,6	Kořenov	← 10		na most
53,5	1,1		← 10	Harrachov	pumpa RobinOil vpravo
55,6		Harrachov	↑ 10		
55,9		Harrachov	↑ 10		pumpa Benzina automat vpravo
56,7	3,2	Harrachov	→		na centrum
57,9		Harrachov	↖		ke kostelu
<b>58,0</b>	1,3	Harrachov	⊙	kostel Sv.Václava	<b>FOTO !</b> před kostelem s hodinami



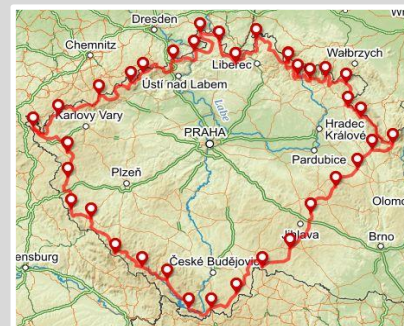


# KOLEM ČESKÉ KOTLINY

2. ročník dálkové jízdy historických vozidel  
květen – září 2022

## ITINERÁŘ

## úsek 12



km	dist.	obec	směr	značení směru	poznámka
0,0		Harrachov	Ⓣ	kostel sv.Václava	<b>FOTO ?</b> před kostelem s hodinami kostel je vlevo
		Harrachov	↑		
0,1	0,1	Harrachov	←		
0,4	0,3	Harrachov	←	Praha	
3,1	2,7		← 10	Praha	
3,2	0,1	Harrachov	↑ 10		
4,3	1,1	Harrachov	↑ 10		pumpa Benzina automat vlevo pumpa EuroOil vpravo
6,7	2,4		← 14	Rokytnice n.Jiz.	
11,4	4,7	Vilémov	↑ 14		
13,8	2,4	Rokytnice n.Jiz.	↑ 14		
14,2	0,4	Rokytnice n.Jiz.	← 294	Rokytnice n.Jiz.	pumpa EuroOil vlevo
16,6	2,4	Rokytnice n.Jiz.	↑ 294		
18,5	1,9	Rokytnice n.Jiz.	↗ 294		
24,5	6,0	Rezek	→ 294		
25,4	0,9		← 294	Horní Mísečky	
27,1	1,7	Vítkovice	↑ 294		
29,2	2,1		→ 286	Jilemnice	
37,5	8,3	Dolní Štěpanice	↑ 286		
38,2	0,7	Dolní Štěpanice	←	Benecko	
40,9	2,7		↑		
41,7	0,8	Benecko	↑		
<b>44,6</b>	2,9	Benecko	Ⓣ	parkoviště před MÚ	



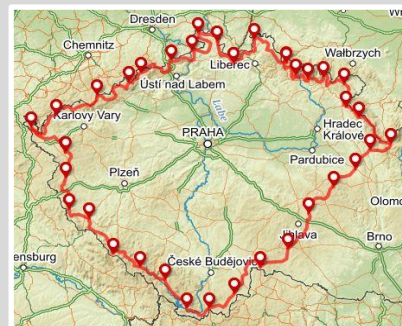


# KOLEM ČESKÉ KOTLINY

2. ročník dálkové jízdy historických vozidel  
květen – září 2022

## ITINERÁŘ

## úsek 13



km	dist.	obec	směr	značení směru	poznámka
0,0		Benecko	Ⓢ	parkoviště před MÚ	
		Benecko	↑		nahoru, MÚ po pravé ruce
4,6	4,6		←	Vrchlabí	
8,2	3,6	Vrchlabí	↑	po hlavní	
8,7	0,5	Vrchlabí	←	Strážné	
9,1	0,4	Vrchlabí	← 295	Špindlerův Mlýn	
9,7	0,6	Vrchlabí	→	Strážné	
13,2	3,5	Strážné	↑		
15,7	2,5		→	Dolní Dvůr	vracečka za mostkem
18,7	3,0	Dolní Dvůr	↑		
20,5	1,8	Dolní Dvůr	↑		
21,7	1,2	Lánov	↑		
24,4	2,7	Lánov	← 14	Trutnov	
28,4	4,0	Čistá	← 297	Černý Důl	
30,8	2,4	Černý Důl	↑ 297		
<b>31,4</b>	0,6	Černý Důl	Ⓢ	vpravo před úřadem	<b>FOTO ! před kostelem s hodinami</b>

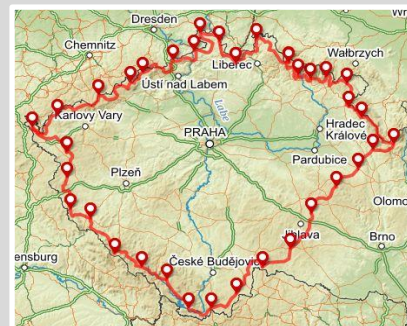


# KOLEM ČESKÉ KOTLINY

2. ročník dálkové jízdy historických vozidel  
květen – září 2022

## ITINERÁŘ

## úsek 14



km	dist.	obec	směr	značení směru	poznámka
0,0		Černý Důl	Ⓢ	vpravo parkoviště u MÚ	<b>FOTO ?</b> před kostelem s hodinami kostel vlevo vzadu
		Černý Důl	↑ 297		
4,1	4,1	Janské Lázně	↑ 297		
5,5	1,4	Janské Lázně	↑ 297		
7,8	2,3	Svoboda nad Úpou	↑ 297		
8,6	0,8	Svoboda nad Úpou	→ 296	Trutnov	NE na Pec p.Sn! pumpa Eurobit vpravo
9,6	1,0	Svoboda nad Úpou	↑ 296		
11,6	2,0		↑ 14	Trutnov	
12,5	0,9	Mladé Buky	↑ 14		
15,2	2,7		↑ 14	Trutnov	a dál pořád po 14 pumpa Benzina vlevo
18,4	3,2	Trutnov	↑ 14		
18,7	0,3	Trutnov	↑ 14	Hr.Králové	
19,3	0,6	Trutnov	↑ 14	Hr.Králové	
20,0	0,7	Trutnov	← 16	Královec	
21,4	1,4	Trutnov	↗ 16	Královec	
22,1	0,7	Trutnov	← 16	Královec	
28,1	6,0	Zlatá Olešnice	↑ 16		
33,4	5,3	Bernartice	←	Žacléř	
34,1	0,7		←	Křenov	
36,1	2,0	Křenov	←		
38,9	2,8	Prkenný Důl	↑		
39,8	0,9		→ 300		
40,6	0,8	Žacléř	↑ 300		
40,8	0,2	Žacléř	→	Rýchorské nám.	
40,9	0,1	Žacléř	←	Rýchorské nám.	
<b>40,9</b>		Žacléř	Ⓢ	Rýchorské nám.	<b>FOTO !</b> před MÚ s hodinami



### Zajímavost:

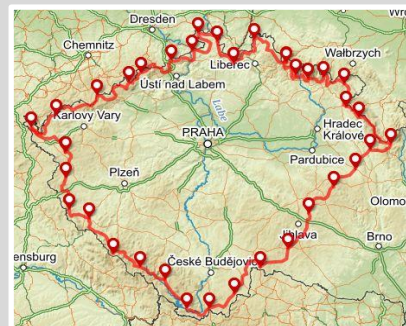
- stezka korunami stromů v Janských Lázních
- tvrz Stachelberg nad Babí

# KOLEM ČESKÉ KOTLINY

2. ročník dálkové jízdy historických vozidel  
květen – září 2022

## ITINERÁŘ


## úsek 15



km	dist.	obec	směr	značení směru	poznámka
0,0		Žacléř	⊙	Rýchorské nám.	<b>FOTO ?</b> před MÚ s hodinami úřad a svatý sloup jsou vlevo
		Žacléř	↑	Rýchorské nám.	
0,2	0,2	Žacléř	→ 300		
1,4	1,2	Žacléř	↑ 300		
2,0	0,6	Žacléř	↑ 300		pumpa EuroOil vpravo
3,1	1,1		→	Trutnov	
3,3	0,2	Lampertice	↑		
7,4	4,1		←		
7,5	0,1	Bernartice	↑		
8,0	0,5	Bernartice	→ 16	Trutnov	
11,5	3,5	Zlatá Olešnice	↑ 16		
14,6	3,1	Libeč	↑ 16		
17,3	2,7	Trutnov	← 14	Náchod	
18,0	0,7	Trutnov	← 14	Náchod	
18,8	0,8	Trutnov	← 301	Adršpach	
19,4	0,6	Trutnov	← 301	Adršpach	
21,9	2,5	Petřikovice	↑ 301		
25,7	3,8	Chvaleč	↑ 301		
27,1	1,4	Chvaleč	←	Adršpach	NE po 301!
31,7	4,6		↑	Teplice n.M.	
32,4	0,7	Adršpach	↑		
36,7	4,3	Adršpach	→	Teplice n.M.	
38,7	2,0	Teplice nad Metují	↑		
41,7	3,0	Teplice nad Metují	←		před kostel a modré infocentrum <b>FOTO ! před kostelem s hodinami</b>
<b>41,8</b>	0,1	Teplice nad Metují	⊙	ul.Horní	

### Zajímavost:

- skály v Adršpachu jsou pověstné a krásné, vidíte je vpravo
- důl Jan Šverma nad Žacléřem už tak krásný není



# KOLEM ČESKÉ KOTLINY

2. ročník dálkové jízdy historických vozidel  
květen – září 2022

## ITINERÁŘ

## úsek 16



km	dist.	obec	směr	značení směru	poznámka
0,0		Teplice nad Metují	⊙	ul.Horní	<b>FOTO ?</b> před kostelem s hodinami zády ke kostelu, infocentrum vpravo pod most po hlavní
		Teplice nad Metují	↑	ul.Horní	
0,1	0,1	Teplice nad Metují	↑	ul.5.května	
0,4	0,3	Teplice nad Metují	→	ul. Aloise Jiráska	
1,5	1,1	Teplice nad Metují	←	Náchod	
2,3	0,8		↑	Náchod	
2,5	0,2	Lachov	↑		
6,8	4,3		↑ 303	Náchod	
7,5	0,7	Bukovice	↑ 303		
8,0	0,5	Bukovice	↗ 303	Náchod	
8,5	0,5	Police nad Metují	↑ 303		pumpa KM Prona vpravo 98 okt
9,3	0,8	Police nad Metují	↑ 303	Náchod	
9,7	0,4	Police nad Metují	↑ 303	Náchod	
15,6	5,9	Žabokrky	↑ 303		
16,7	1,1	Hronov	↑ 303		
18,1	1,4	Hronov	→ 303	Náchod	
18,2	0,1	Hronov	→ 567	Trutnov	
18,3	0,1	Hronov	←	ul.Dvorská	neznačeno
18,4	0,1	Hronov	→	ul.Smetanova	a dál přes koleje
20,8	2,4		←	po hlavní	
21,6	0,8		←	Náchod	
23,3	1,7	Pavlišov	↑		
25,7	2,4	Babí	↑		
27,3	1,6	Náchod	↑	dolů po hlavní	
28,2	0,9	Náchod	→ 303		
28,4	0,2	Náchod	↑ 33	Svitavy	druhý výjezd
28,5	0,1	Náchod	↑ 33	Svitavy	druhý výjezd
28,7		Náchod	↑ 33		pumpa Benzina vlevo 100 okt.
29,1	0,6	Náchod	←	Dobrošov	třetí výjezd
29,4	0,3	Náchod	→	Dobrošov	a nahoru po hlavní
31,4	2,0	Lipí	↑		
33,3	1,9	Jizbice	↑		
35,2	1,9	Dobrošov	↑		
35,3	0,1	Dobrošov	←	Jiráskova chata	
<b>35,8</b>	0,5	Dobrošov	⊙	Jiráskova chata	

### Zajímavost:

- Jiráskův kraj, Jiráskova rozhledna, Jiráskova cesta



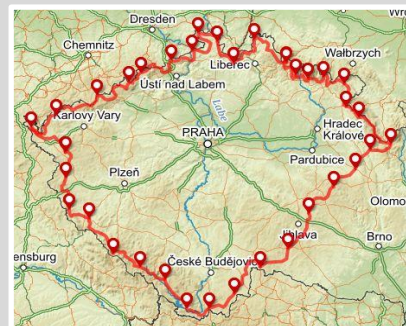
**FOTO ! před rozhlednou**

# KOLEM ČESKÉ KOTLINY


2. ročník dálkové jízdy historických vozidel  
květen – září 2022

## ITINERÁŘ

## úsek 17



km	dist.	obec	směr	značení směru	poznámka
0,0		rozhledna Dobrošov	Ⓜ		<b>FOTO ?</b> před rozhlednou rozhledna vzadu vlevo stopka
		Dobrošov	↑		
0,6	0,6	Dobrošov	←		
3,0	2,4	Česká Čermná	↑	po hlavní	
6,0	3,0	Borová	↑		
7,8	1,8		↗		
9,9	2,1	Nový Hrádek	↑		
11,7	1,8		← 285	Olešnice v Orl.Horách	
13,1	1,4		↑ 285	Olešnice v Orl.Horách	
17,5	4,4	Olešnice v Orl.Horách	↑ 285		
19,1	1,6	Olešnice v Orl.Horách	→ 310	Deštné v Orl.Horách	
21,2	2,1		↑ 310	Deštné v Orl.Horách	
22,3	1,1		↗ 310		
23,1	0,8	Sedloňov	↑ 310		
23,3	0,2	Sedloňov	← 310	Deštné v Orl.Horách	
25,9	2,6		← 310	Deštné v Orl.Horách	
27,6	1,7	Deštné v Orl.Horách	↑ 310		
<b>28,6</b>	1,0	Deštné v Orl.Horách	Ⓜ	parkoviště vlevo u ZŠ	<b>FOTO !</b> před kostelem s hodinami



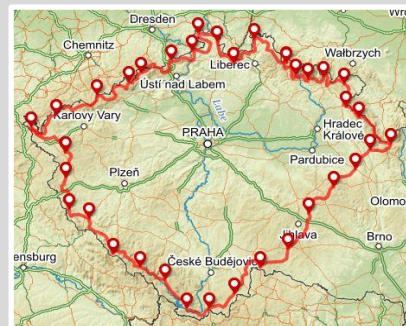


# KOLEM ČESKÉ KOTLINY

2. ročník dálkové jízdy historických vozidel  
květen – září 2022

## ITINERÁŘ

## úsek 18



km	dist.	obec	směr	značení směru	poznámka
0,0		Deštné v O.h.	Ⓢ		<b>FOTO ?</b> před kostelem s hodinami kostel vpravo
		Deštné v O.h.	↑		
0,5	0,5	Deštné v O.h.	↖ 310	Orlické Záhoří	
0,6	0,1	Deštné v O.h.	↑ 310		pumpa EuroOil vlevo
2,0	1,4	Deštné v O.h.	↖ 311	Orlické Záhoří	
2,8	0,8		→ 311		po hlavní
11,4	8,6		→ 311	Orlické Záhoří	
13,2	1,8	Orlické Záhoří	↑ 311	po hlavní	
17,7	4,5		↑ 311	Žamberk	
25,0	7,3	Neratov	↑ 311		
31,4	6,4	Bartošovice v Orl.H.	↑ 311		
31,6	0,2	Bartošovice v Orl.H.	← 311	Mladkov	
36,2	4,6	Zemská Brána	↑ 311		
39,8	3,6	České Petrovice	↑ 311		
39,9	0,1	České Petrovice	↑ 311	Mladkov	
42,1	2,2		↑ 311		pěkné místo na focení
43,0	0,9	Petrovičky	↑ 311		pěkné místo na focení
45,3	2,3	Mladkov	← 312	Králíky	
45,5	0,2	Mladkov	← 312	Králíky	
47,8	2,3	Lichkov	↑ 312		
52,0	4,2		↑ 43	Králíky	
54,6	2,6	Králíky	↑ 43		
55,8	1,2	Králíky	←	ul.5.května	směr na věž kostela, antiklokvajs
<b>56,2</b>	0,4	<b>Králíky</b>	Ⓢ	Velké náměstí	<b>FOTO ! před věží s hodinami</b>

nejvýchodnější obec

### Zajímavosti:

- Masarykova chata na Šerlichu
- údolí na Divoké orlici zvané Zemská brána
- kostel v Neratově - stojí za 15 minut času
- nepřejeďte Rampušáka !

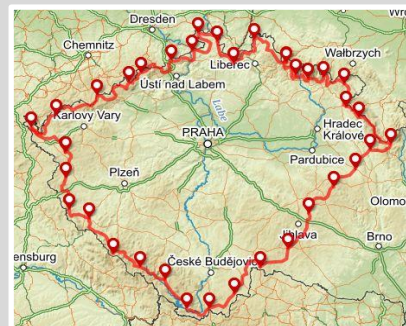


# KOLEM ČESKÉ KOTLINY

2. ročník dálkové jízdy historických vozidel  
květen – září 2022

## ITINERÁŘ

## úsek 19



km	dist.	obec	směr	značení směru	poznámka
0,0		Králíky	Ⓢ	Velké náměstí ul.5.května	<b>FOTO ?</b> před věží s hodinami kostel vlevo
		Králíky	↑		
0,2	0,2	Králíky	← 43		
0,6	0,4	Králíky	↑ 43	Lanškroun	pumpa Benzina vpravo 100 okt
2,5	1,9	Červená Voda - Orlice	↑ 43		
4,3	1,8	Červená Voda	↑ 43		
5,3	1,0	Červená Voda	↑ 11	Žamberk	
12,2	6,9	Červenovodské Sedlo	↑ 11		
14,7	2,5		↑ 11		
21,9	7,2	Jablonné nad Orlicí	↑ 11		pumpa EuroOil vlevo
23,0	1,1	Jablonné nad Orlicí	← 311	Lanškroun	
24,8	1,8		→	Mistrovice	
25,4	0,6	Mistrovice	↑		
26,2	0,8	Mistrovice	←		u stromu s lavičkou
27,5	1,3		←	Letohrad	
29,3	1,8		→	Letohrad	
29,8	0,5	Letohrad	↑		
31,7	1,9	Letohrad	←	po hlavní	
32,3	0,6	Letohrad	↑		
32,6	0,3	Letohrad	↑ 310	Žamberk	
32,7	0,1	Letohrad	←	parkoviště	
<b>32,9</b>	0,2	Letohrad	Ⓢ	Václavské nám.	<b>FOTO !</b> před zámekem s hodinami

### Zajímavost:

- Králíky muzeum celníků a pašeráků

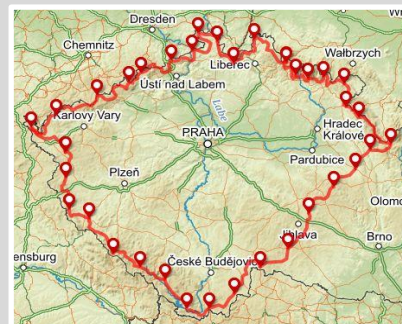


# KOLEM ČESKÉ KOTLINY


2. ročník dálkové jízdy historických vozidel  
květen – září 2022

## ITINERÁŘ

## úsek 20



km	dist.	obec	směr	značení směru	poznámka
0,0		Letohrad	Ⓢ	Václavské nám.	<b>FOTO ?</b> před zámekem s hodinami parkoviště, zády ke kostelu
		Letohrad	→ 310	Václavské nám.	
0,2	0,2	Letohrad	→ 360	Ústí nad Orlicí	
3,4	3,4	Dolní Dobrouč	↑ 360		
4,3	4,1	Dolní Dobrouč	↑ 360		vpravo pumpa Agro
9,6	6,2	Ústí nad Orlicí	↑ 360		
11,2	6,9	Ústí nad Orlicí	→ 360	Vamberk	
11,9	2,3	Ústí nad Orlicí	← 14	Pardubice	
12,5	1,3	Ústí nad Orlicí	↑ 14		vlevo pumpa
12,8	0,9	Ústí nad Orlicí	↑ 14	Česká Třebová	
13,3	0,8	Ústí nad Orlicí	→ 360	Litomyšl	
15,5	2,7		↑ 360		
18,0	4,7	Řetůvka	↑ 360	Litomyšl	
21,1	5,6	Sloupnice	↑ 360	po hlavní	
26,3	8,3	Němčice	→ 360	Litomyšl	
28,3	7,2	Litomyšl	↑ 360		
29,1	2,8	Litomyšl	←		
<b>29,5</b>	1,2	Litomyšl	Ⓢ	Smetanovo nám.	<b>FOTO !</b> před věží s hodinami

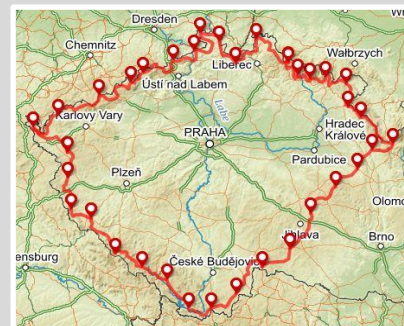


# KOLEM ČESKÉ KOTLINY

2. ročník dálkové jízdy historických vozidel  
květen – září 2022

## ITINERÁŘ

## úsek 21



km	dist.	obec	směr	značení směru	poznámka
0,0		Litomyšl	Ⓢ	Smetanovo nám.	<b>FOTO ?</b> pod věží s hodinami věž za zády, svatý sloup vpředu
		Litomyšl	↑	Smetanovo nám.	
0,1	0,1	Litomyšl	→		
0,2	0,1	Litomyšl	→	Polička	
0,4	0,2	Litomyšl	↑ 360	Polička	
0,6	0,2	Litomyšl	↑ 359	Osík	
2,6	2,0	Osík	↑ 359		
5,9	3,3	Dolní Újezd	↑ 359		
7,6	1,7	Dolní Újezd	↑ 359		
9,3	1,7	Desná	↑ 359		
12,3	3,0	Poříčí	↑ 359		
14,5	2,2	Budislav	↑ 359		
19,7	5,2	Proseč	↑ 359		
20,0	0,3	Proseč	← 357	Borová	
20,3	0,3	Proseč	→	Svratka	
21,2	0,9	Proseč	↗		
22,7	1,5		↑		
24,9	2,2		←	Svratka	
25,7	0,8	Rychnov	↑		
27,1	1,4		↑		přes hlavní !!
27,7	0,6	Pustá Kamenice	→	Svratka	špatný povrch do Svratouchu
28,8	1,1		↑	Svratka	
29,0	0,2	Čachnov	↑		
32,8	3,8	Svratouch	↖ 354	Svratka	po hlavní
35,2	2,4	Svratka	↑		
<b>35,6</b>	0,4	Svratka	Ⓢ	nám. 5.května	<b>FOTO ! pod hodinami</b>



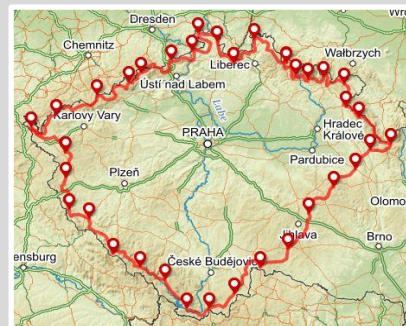


# KOLEM ČESKÉ KOTLINY

2. ročník dálkové jízdy historických vozidel  
květen – září 2022

## ITINERÁŘ

## úsek 22



km	dist.	obec	směr	značení směru	poznámka
0,0		Svratka	Ⓢ	nám. 5.května	<b>FOTO ?</b> pod hodinami
		Svratka	→ 343	Žďár n.Sáz.	autobusy vpravo
1,0	1,0	Svratka	↑ 343		pumpa EuroOil vlevo
2,4	2,4		↑ 350	Žďár n.Sáz.	
4,2	1,8	Herálec	↑ 350		
10,2	6,0	Cikháj	↑ 350		
13,2	3,0	Světnov	↑ 350		
15,6	2,4		↑ 350	Přibyslav	kolmo přes hlavní
16,6	1,0	Polnička	↑ 350	po hlavní	
17,0	0,4	Polnička	← 350		
21,0	4,0	Račín	↑ 350		
24,2	3,2	Vepřová	↑ 350		
25,5	1,3		← 350		
28,1	2,6	Malá Losenice	→ 350	Přibyslav	
30,6	2,5		← 350	Přibyslav	
32,4	1,8	Přibyslav	↑ 350		
33,4	1,0	Přibyslav	← 19	Žďár n.Sáz.	
34,0	0,6	Přibyslav	→ 351	Polná	pumpa Pasoil proti vlevo
36,4	2,4		↑ 351	Polná	
39,6	3,2	Brzkov	↑ 351		
43,6	4,0	Polná	↑ 351		
44,2	0,6	Polná	↗ 351	po hlavní	
44,4	0,2	Polná	→		parkoviště u děkanství vpravo
<b>44,4</b>		Polná	Ⓢ	Husovo n. - měst. policie	<b>FOTO ! před kostelem s hodinami</b>



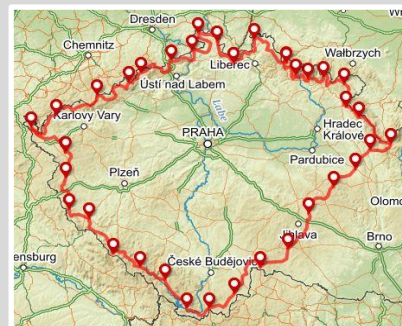


# KOLEM ČESKÉ KOTLINY

2. ročník dálkové jízdy historických vozidel  
květen – září 2022

## ITINERÁŘ

## úsek 23



km	dist.	obec	směr	značení směru	poznámka
0,0		Polná	⊙	Husovo n. - měst. policie	<b>FOTO ?</b> před kostelem s hodinami
		Polná	↑	Husovo nám.	děkanství vpravo, policie vzadu
0,1	0,1	Polná	← 348	Třebíč	
0,3	0,2	Polná	→ 351	Třebíč	
2,7	2,4	Dobrourov	↑ 351		
4,9	2,2	Lipina	↑ 351		
5,9	1,0		→ 353	Jihlava	
7,4	1,5		↑ 353	Jihlava	
9,3	1,9	Rytířsko	←	Kozlov	
10,9	1,6	Kozlov	↑		
13,2	2,3		↑		
15,2	2,0	Luka nad Jihlavou	↑ 404		
16,4	1,2	Luka nad Jihlavou	↗ 404	Brtnice	přes mostek a pak až rovně
16,6	0,2	Luka nad Jihlavou	→ 404		za podjezdem vpravo a po hlavní
18,8	2,2	Svatoslav	↑ 404		
20,0	1,2		↑ 404	Brtnice	
21,5	1,5	Komárovice	↑ 404		
22,2	0,7		↖ 404		
24,2	2,0		← 405	Brtnice	
24,4	0,2		↑ 405		pumpa Benzina vlevo
24,8	0,4	Brtnice	↑ 405	po hlavní	
25,8	1,0	Brtnice	→ 403	Stonařov	na barokní mostek
26,3	0,5	Brtnice	↖ 403	po hlavní	
26,7	0,4		↑ 403	Stonařov	
28,7	2,0	Jestřebí	↑ 403		
30,5	1,8		↑ 403		
32,9	2,4	Stonařov	↑ 403		
33,8	0,9	Stonařov	← 38	Znojmo	
34,3	0,5	Stonařov	→ 403	Telč	
35,8	1,5	Otín	↖ 403	po hlavní	
38,5	2,7	Pavlov	↑ 403		
41,4	2,9	Nevcehle	↑ 403		
43,6	2,2	Urbanov	↑ 403	po hlavní	
45,0	1,4	Žatec	↑ 403		
47,5	2,5		↑ 23	Telč	
48,6	1,1	Telč	↑ 23		
49,2	0,6	Telč	↑ 112	Nová Říše 2x	
49,4	0,2	Telč	→	Centrum	kruhový objezd -první výjezd
<b>50,1</b>	0,7	Telč	⊙	U Horní Brány	<b>FOTO ! před bránou</b>



# KOLEM ČESKÉ KOTLINY

2. ročník dálkové jízdy historických vozidel  
květen – září 2022

## ITINERÁŘ

## úsek 24



km	dist.	obec	směr	značení směru	poznámka
0,0		Telč	Ⓢ	U Horní brány	<b>FOTO ?</b> před bránou s věží v pozadí
		Telč	↑	U Horní brány	brána vzadu vpravo
0,2	0,2	Telč	↑		druhý výjezd
0,4	0,2	Telč	← 406	Dačice	
1,1	0,7	Telč	↗ 406	Dačice	
5,0	3,9		↑ 406		
5,1	0,1		→	Kostelní Vydří	hned za mostkem
9,0	3,9	Kostelní Vydří	↑	po hlavní	
9,3	0,3	Kostelní Vydří	↖	Dačice	
10,0	0,7		↑		klášter vlevo
10,5	0,5		← 408	Dačice	
12,1	1,6	Dačice	↑ 408		
13,3	1,2	Dačice	→ 151		stopka, kostel vlevo
14,5	1,2		↑ 151		vpravo pumpa Benzina
15,7	1,2		← 406	Slavonice	
16,9	1,2		→	Lidéřovice	
18,7	1,8	Lidéřovice	↑		
22,3	3,6	Český Rudolec	↑		
22,4	0,1	Český Rudolec	→ 409	Kunžak	
22,9	0,5	Český Rudolec	←	Matějovec	a dál po hlavní
27,0	4,1	Matějovec	↑		
35,2	8,2	Klenová	← 151	Nová Bystřice	
36,7	1,5		↑ 151		
39,8	3,1		→ 152	Nová Bystřice	
41,7	1,9	Nová Bystřice			
42,3	0,6	Nová Bystřice	← 128	Wien	
42,5	0,2	Nová Bystřice	←		na parkoviště u radnice
<b>42,6</b>	0,1	Nová Bystřice	Ⓢ	Mírové nám.	<b>FOTO ! proti věži s hodinami</b>

### Zajímavosti:

- klášter Kostelní Vydří
- před Klenovou vlevo bývají bizoni
- muzeum veteránů v Nové Bystřici

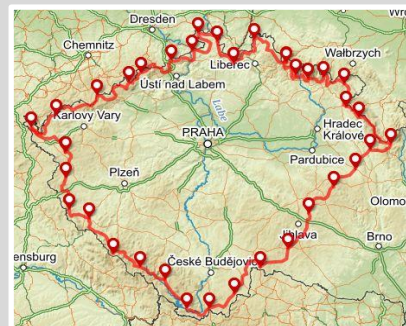


# KOLEM ČESKÉ KOTLINY

2. ročník dálkové jízdy historických vozidel  
květen – září 2022

## ITINERÁŘ

## úsek 25



km	dist.	obec	směr	značení směru	poznámka
0,0		Nová Bystřice	Ⓢ	parkoviště u radnice	<b>FOTO ?</b> proti věži s hodinami výjezd zády k radnici
		Nová Bystřice	→ 128		
0,2	0,2	Nová Bystřice	↑ 128	Jindřichův Hradec	
4,9	4,7	Číměř	↑ 128		
6,0	1,1		← 149	Lásenice	
7,3	1,3	Bílá	↑ 149		
13,1	5,8	Lásenice	↑		
13,7	0,6	Lásenice	← 34		
15,5	1,8		↑ 153	Chlum u Třeboně	
16,9	1,4	Příbraz	↑ 153	po hlavní	
20,0	3,1	Libořezy	↑ 153	po hlavní	
23,0	3,0	Žíteč	↑ 153	po hlavní	
25,0	2,0		← 153	Chlum u Třeboně	
25,4	0,4	Lutová	← 153	Chlum u Třeboně	
28,4	3,0	Chlum u Třeboně	↑ 153		
29,6	1,2	Chlum u Třeboně	→ 153	Suchdol n.L.	
29,9	0,3	Chlum u Třeboně	→ 153	Třeboň	
31,2	1,3		↑ 153		vlevo pumpa EuroOil
31,6	0,4	Hamr	↑ 153		
35,1	3,5		← 24	Suchdol n.L.	
39,6	4,5	Suchdol nad Lužnicí	↑ 24		
41,0	1,4	Suchdol nad Lužnicí	↑ 24		vpravo pumpa Benzina a dál po hlavní
41,3	0,3	Suchdol nad Lužnicí	→	Hrdlořezy	
42,1	0,8	Suchdol nad Lužnicí	←		
44,0	1,9	Hrdlořezy	↑		
51,5	7,5		← 154	Nové Hrady	
53,9	2,4	Byňov	↑ 154		
56,9	3,0		←	Nové Hrady	pumpa PapOil vlevo tur.zn. Hrad Nové Hrady
57,6	0,7	Nové Hrady	→	ul. Česká	
<b>57,8</b>	0,2	Nové Hrady	Ⓢ	nám. Republiky	<b>FOTO ! proti radnici s hodinami</b>



# KOLEM ČESKÉ KOTLINY

2. ročník dálkové jízdy historických vozidel  
květen – září 2022

## ITINERÁŘ

## úsek 26



km	dist.	obec	směr	značení směru	poznámka
0,0		Nové Hrady	Ⓧ	nám. Republiky	<b>FOTO ?</b> proti radnici s s hodinami
		Nové Hrady	→	ul. Česká	MÚ vlevo, hotel Rezidence vpravo
0,2	0,2	Nové Hrady	←	Trhové Sviny	
0,9	0,7		← 154	Kaplice	vracečka
1,9	1,0	Nové Hrady - Údolí	↑ 154		
2,2	0,3	Nové Hrady - Údolí	↑ 154	Horní Stropnice	
5,1	2,9	Světví	↑ 154		
6,4	1,3	Horní Stropnice	↑ 154		
7,5	1,1	Horní Stropnice	←	Dobrá Voda	
9,0	1,5		↑	Černé Údolí	
15,9	6,9		↗	po hlavní	
16,1	0,2	Černé Údolí	↑		
17,3	1,2	Černé Údolí	←	Pohorská Ves	cca 2 km špatná silnice
20,8	3,5	Pohorská Ves	↖		
21,2	0,4	Pohorská Ves	→ 158	Malonty	
24,1	2,9		↖	po hlavní	
26,8	2,7	Malonty	↑		
28,6	1,8	Malonty	←	Dolní Dvořiště	
31,0	2,4	Bukovsko	↑		
35,4	4,4	Rychnov nad Malší	↑		
38,4	3,0		←	neznačeno	
38,6	0,2	Dolní Dvořiště	↑		
<b>39,0</b>	0,4	Dolní Dvořiště	Ⓧ	náves pod kostelem	<b>FOTO ! s kostelem s hodinami</b>



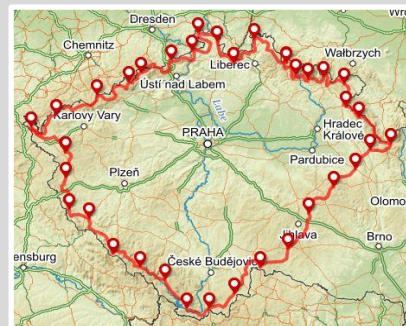


# KOLEM ČESKÉ KOTLINY

2. ročník dálkové jízdy historických vozidel  
květen – září 2022

## ITINERÁŘ

## úsek 27



km	dist.	obec	směr	značení směru	poznámka
0,0		Dolní Dvořiště	Ⓞ	náves pod kostelem	<b>FOTO ? s kostelem s s hodinami</b>
		Dolní Dvořiště	↑		kostel vpravo, ObÚ vlevo
0,5	0,5		→ 3	Lipno	pumpa ONO vpravo 98 okt levná
1,3	0,8		← 163	Lipno	
2,2	0,9	Rybník	↑ 163		
5,8	3,6		←	Horní Dvořiště	
8,9	3,1	<b>Horní Dvořiště</b>	↑	<b>nejjižnější obec</b>	<b>FOTO ! na návsi - čas nerozhoduje</b>
9,0	0,1	Horní Dvořiště	→	Studánky	"drkotná" nejjižnější zpevněná cesta
12,9	3,9	Drkolná	↑		
15,3	2,4	Studánky	→		těsně před trafačkou a cedulí obce
15,8	0,5		→ 161		opatrně
17,6	1,8	Vyšší Brod	↑ 161		
18,4	0,8	Vyšší Brod	← 163	Lipno	
23,6	5,2	Loučovice	↑ 163		
24,2	0,6	Loučovice	↑ 163		pumpa EuroOil vlevo 98 okt
27,4	3,2		→ 163	Lipno n.Vlt.	začátek hráze
28,3	0,9	Lipno nad Vltavou	↑ 163		
28,8	0,5	Lipno nad Vltavou	↑ 163		
29,6	0,8	Lipno nad Vltavou	↑ 163		
35,8	6,2	Frymburk	↑ 163		
36,8	1,0	Frymburk	←	Centrum	
37,1	0,3	Frymburk	↗	zprava do jednosměrky	
<b>37,3</b>	0,2	Frymburk	Ⓞ	proti kostelu	<b>FOTO ! s kostelem s hodinami</b>

### Zajímavosti:

- klášter ve Vyšším Brodu

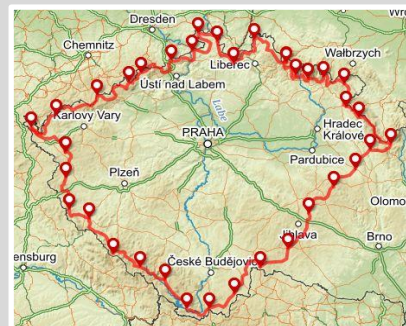


# KOLEM ČESKÉ KOTLINY

2. ročník dálkové jízdy historických vozidel  
květen – září 2022

## ITINERÁŘ

## úsek 28



km	dist.	obec	směr	značení směru	poznámka
0,0		Frymburk	Ⓢ	proti kostelu	<b>FOTO ?</b> před kostelem s hodinami
		Frymburk	↑	zprava do jednosměrky	výjezd zády od kostela
0,2	0,2	Frymburk	↗		
0,5	0,3	Frymburk	← 163	Černá v Poš.	
0,6	0,1	Frymburk	↑ 163		vpravo pumpa Benzina
4,5	3,9	Milná	↑ 163		
5,0	0,5		↗ 163		
10,1	5,1	Černá v Pošumaví	↑ 163		
10,7	0,6	Černá v Pošumaví	↑ 39	Volary	
12,4	1,7	Hůrka	↑ 39		
17,4	5,0	Horní Planá	↑ 39		
22,2	4,8	Pernek	↑ 39		
25,5	3,3	Želnavá	↑ 39		
38,1	12,6	Volary	↑ 39		
39,2	1,1	Volary	↑	Prachatice	
39,5	0,3	Volary	←	Krejčovice	
39,6	0,1	Volary	←	ul.Pod Kostelem	hned za kostelem
<b>39,7</b>	0,1	Volary	Ⓢ	ul.Pod Kostelem	<b>FOTO !</b> před kostelem s hodinami

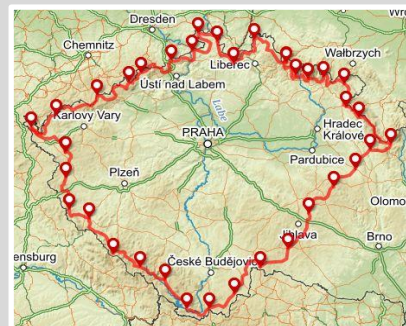


# KOLEM ČESKÉ KOTLINY

2. ročník dálkové jízdy historických vozidel  
květen – září 2022

## ITINERÁŘ

## úsek 29



km	dist.	obec	směr	značení směru	poznámka
0,0		Volary	Ⓢ	ul.Pod Kostelem	<b>KRÁSNA RYCHLÁ ETAPA</b> <b>FOTO ?</b> před kostelem s hodinami výjezd zády ke kostelu
		Volary	↑	ul.Pod Kostelem	
0,1	0,1	Volary	←	ul.Česká	
0,3	0,2	Volary	→		
0,4	0,1	Volary	→ 39	Vimperk	
1,0	0,6	Volary	↑ 39		vpravo RobinOil 98 okt
1,7	0,7		↑ 39		vlevo Benzina
7,3	5,6	Lenora	↑ 39		
9,2	1,9		↗ 39		
11,1	1,9		→ 4	Vimperk	proti pumpa Benzina 100 okt
13,0	1,9	Horní Vltavice	↑ 4		
14,4	1,4	Horní Vltavice	← 167	Kvilda	
25,3	10,9	Borová Lada	↑ 167		
26,2	0,9	Borová Lada	→ 167	Kvilda	
33,0	6,8	Kvilda	↑ 167		
33,7	0,7	Kvilda	←	Modrava	hned za odbočkou infocentrum
<b>33,8</b>	0,1	Kvilda	Ⓢ	infocentrum	<b>FOTO ! před kostelem s hodinami</b>

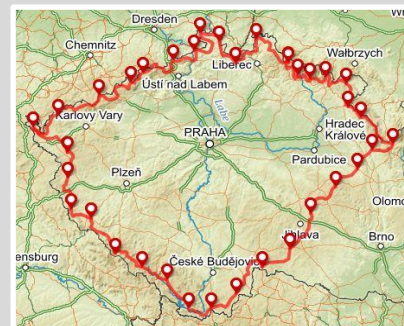


# KOLEM ČESKÉ KOTLINY

2. ročník dálkové jízdy historických vozidel  
květen – září 2022

## ITINERÁŘ

## úsek 30



km	dist.	obec	směr	značení směru	poznámka
0,0		Kvilda	Ⓢ	infocentrum	<b>KRÁSNA RYCHLÁ ETAPA</b> <b>FOTO ?</b> kostelík s hodinami infocentrum vpravo, kostel vzadu
		Kvilda	↑	Modrava	
5,0	5,0	Filipova Huť	↑		
6,9	1,9	Modrava	↑		
7,2	0,3	Modrava	→	Srní	
16,3	9,1	Srní	↑		
16,7	0,4	Srní	←	Železná Ruda	
26,4	9,7		→		dlažební kostky, NE rovně do Prášil z dlažby na asfalt
27,0	0,6		→		
32,7	5,7		← 190	Železná Ruda	
41,1			← 27	Železná Ruda	
43,8			↑ 27	pumpa F1 vlevo	
44,9		Železná Ruda	↑ 27		
46,1		Železná Ruda	←		před kostelík vlevo - tam se může!
<b>46,1</b>	13,4	Železná Ruda	Ⓢ	u Panny Marie Pomocné	<b>FOTO ! kostelík s hodinami</b>

### Zajímavosti:

- muzeum historických motocyklů Ž.Ruda



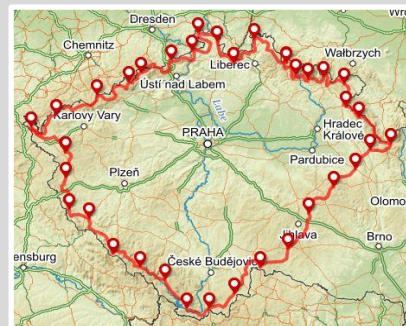


# KOLEM ČESKÉ KOTLINY

2. ročník dálkové jízdy historických vozidel  
květen – září 2022

## ITINERÁŘ

## úsek 31



km	dist.	obec	směr	značení směru	poznámka
0,0		Železná Ruda	Ⓢ	u Panny Marie Pomocné	<b>FOTO ?</b> kostelík s hodinami
0,0		Železná Ruda	←	vlevo podél domu	kostelík vlevo, zády k hlavní
		Železná Ruda	←	vlevo k hlavní	tady se legálně může
0,1	0,1	Železná Ruda	← 27		
0,5	0,4	Železná Ruda	→ 190	Nýrsko	rovně 100m pumpa Benzina 100 okt
4,7	4,2	Špičák	↑ 190		
11,6	6,9	Hojsova Stráž	↑ 190		
16,7	5,1	Zelená Lhota	↑ 190		
21,3	4,6	Milence	← 190		
23,5	2,2		← 190	Nýrsko	
23,6	0,1	Nýrsko	↑ 190		
27,1	3,5	Chudenín	↑ 190	po hlavní	
38,2	11,1	Všeruby	↑ 190		
38,8	0,6	Všeruby	← 184	Eschlkam	
39,0	0,2	Všeruby	→ 190	Maxov	POZOR - rychle za sebou
43,2	4,2	Maxov	↑ 190		
46,4	3,2	Spálenec	↑ 190	po hlavní	
49,3	2,9	Česká Kubice	↑ 190		Domažlický průsmyk
49,7	0,4	Česká Kubice	→ 190	Domažlice	
50,5	0,8		→ 26	Plzeň	
52,0	1,5	Babylon	↑ 26		
<b>52,8</b>	0,8	Babylon	Ⓢ	parkoviště potraviny	<b>FOTO ! na parkovišti před obchodem</b>



# KOLEM ČESKÉ KOTLINY


2. ročník dálkové jízdy historických vozidel  
květen – září 2022

## ITINERÁŘ

## úsek 32



km	dist.	obec	směr	značení směru	poznámka
0,0		Babylon	Ⓢ	parkoviště u potravin	<b>FOTO ?</b> parkoviště před obchodem
		Babylon	← 26	směrem k hranici	na parkovišti zády k obchodu
0,1	0,1	Babylon	→	Pec	
0,7	0,6		↗		místo hodně špatná silnice
2,5	1,8		↗		
3,1	0,6		↖	Chodov	
3,5	0,4	Chodov	↑		
4,3	0,8	Chodov	←	Výhledy	
6,5	2,2		← 189	Lísková	
7,8	1,3	Capartice	↑ 189		
9,8	2,0	Černá Řeka	↑ 189		
13,5	3,7	Lísková	→	Nemanice	vlevo pumpa F1
15,5	2,0	Nemanice	↑		
16,2	0,7	Nemanice	←	Poběžovice	
17,9	1,7		↗		
18,9	1,0		←	Rybník	
23,9	5,0		↗		
24,7	0,8	Závist	↖	po hlavní	
26,3	1,6		←	Rybník	
<b>27,4</b>	1,1	Rybník	Ⓢ	začátek obce	<b>FOTO ! u cedule obce</b>

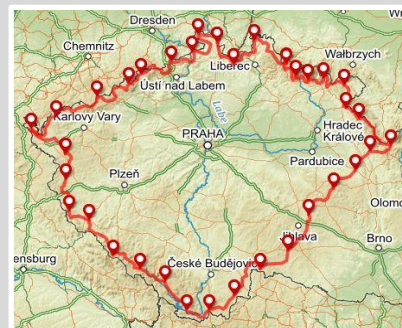


# KOLEM ČESKÉ KOTLINY

2. ročník dálkové jízdy historických vozidel  
květen – září 2022

## ITINERÁŘ

## úsek 33



km	dist.	obec	směr	značení směru	poznámka
0,0		Rybník	Ⓞ	začátek obce	<b>FOTO ?</b> u cedule obce pokračuji do Rybníka
		Rybník	↑		
0,7	0,7	Rybník	↑	Bělá n.Radb.	
8,1	7,4	Smolov	←	Železná	
9,1	1,0		← 197	Železná	
11,8	2,7		↗ 197		
13,7	1,9		→ 198	Přimda	
19,0	5,3	Nová Ves	↑ 198	Přimda	
25,4	6,4	Přimda	↑ 198		
25,8	0,4	Přimda	← 605	Rozvadov	vpravo pumpa Benzina
32,3	6,5		↑ 605		
33,1	0,8	Rozcestí	→	Hošťka	
36,0	2,9	Hošťka	←	Tachov	
36,5	0,5		↗	Tachov	
39,4	2,9	Žebráky	↑		
44,8	5,4		↖	Tachov	
46,9	2,1	Dlouhý Újezd	↑	po hlavní	
49,8	2,9	Tachov	↑		
50,2	0,4	Tachov	↗		
50,3	0,1	Tachov	←		na STOPce
50,6	0,3	Tachov	→	centrum	
50,7	0,1	Tachov	↗	na náměstí	
<b>50,9</b>	0,2	Tachov	Ⓞ	nám.Republiky	<b>FOTO ! proti věži s hodinami</b>

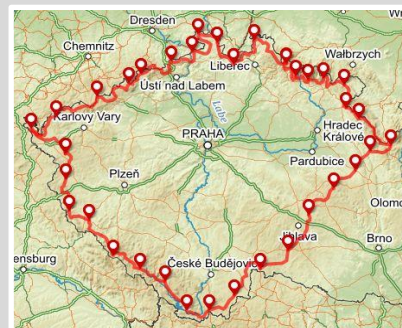


# KOLEM ČESKÉ KOTLINY

2. ročník dálkové jízdy historických vozidel  
květen – září 2022

## ITINERÁŘ

## úsek 34



km	dist.	obec	směr	značení směru	poznámka
0,0		Tachov	⊙	náměstí Republiky	<b>FOTO ?</b> s věží na parkovišti s věží za zády
		Tachov	→		
0,3	0,3	Tachov	↗ 199		
0,5	0,2	Tachov	← 198	Planá	
0,9	0,4	Tachov	↖	Halže	třetí výjezd
1,6	0,7		→	Chodský Újezd	
5,3	3,7	Březí	↑		
6,7	1,4		↑	Chodský Újezd	
8,3	1,6	Chodský Újezd	↑		
11,5	3,2	Zadní Chodov	← 201	Broumov	vlevo pumpa MIA
15,1	3,6	Broumov	↑		
15,5	0,4	Broumov	→	Tři Sekery	přímo pumpa Armex
19,2	3,7	Chodovská Huť	↑	po hlavní	
21,5	2,3		↑		
21,8	0,3	Tři Sekery	↑		
23,8	2,0	Krásné	↑	rovně z hlavní !	
28,7	4,9	Stará Voda	← 21	Cheb	
32,4	3,7		←	Dolní Žandov	
32,8	0,4	Dolní Žandov	↑	po hlavní	
33,6	0,8	Dolní Žandov	←	Horní Žandov	
33,7	0,1	Dolní Žandov	↗		
33,8	0,1	Dolní Žandov	→		
37,1	3,3	Salajna	←	u transformátoru	
40,4	3,3	Palič	↑		
42,5	2,1	Horní Lažany	↑		
43,2	0,7	Dolní Lažany	↑		
44,8	1,6	Lipová	↑	Cheb	
46,3	1,5	Dolní Lipina	↑		
49,0	2,7		→	Cheb	
50,0	1,0		↗	Cheb	
50,9	0,9	Cheb	↑	po hlavní	část Podhrad
52,7	1,8		→ 214	Cheb	
54,1	1,4		←	Cheb	třetí výjezd a pak pořád rovně
55,5	1,4	Cheb	→	vpravo z hlavní	NE na Vojtanov! až na téčku!
55,6	0,1	Cheb	←		červený dům napravo
55,8	0,2	Cheb	→	po hlavní	
56,0	0,2	Cheb	←		před kostelem
56,1	0,1	Cheb	←	centrum	
56,2	0,1	Cheb	→	na náměstí	napravo vedle Špalíčku
<b>56,3</b>	0,1	Cheb	⊙	nám. Krále J.z Poděbrad	<b>FOTO ! s hodinami na věži</b>



za mostkem  
asi 1 km za začátkem obce  
průjezd statkem



# KOLEM ČESKÉ KOTLINY

2. ročník dálkové jízdy historických vozidel  
květen – září 2022

## ITINERÁŘ

## úsek 35



km	dist.	obec	směr	značení směru	poznámka
0,0		Cheb	⊙	nám.Krále J.z Poděbrad	<b>FOTO ?</b> s hodinami na věži
		Cheb	↑	pořád rovně na most	Špalíček vpravo, hodiny vzadu
0,4	0,4	Cheb	←	po hlavní	za mostem pořád po hlavní
0,9	0,5	Cheb	← 214	Karlovy Vary	vlevo Shell, vpravo Lidl
1,9	1,0	Cheb	←	Komorní hůrka	hnědá značka
2,3	0,4	Cheb	↗	Libá	první výjezd
4,5	2,2		↑		vpravo sopka Komorní hůrka
5,7	1,2		↑	Libá	
7,7	2,0		↑		
13,0	5,3	Libá	↑	po hlavní	
17,2	4,2		←	po hlavní	
17,4	0,2		←		neznačeno
17,9	0,5	Polná	↑	po hlavní	pořád vpravo
18,5	0,6	Lipná	↑	po hlavní	
20,7	2,2		← 64		neznačeno
24,9	4,2		↑ 64	Selb	
29,0	4,1		→	Aš	
29,1	0,1	Aš	↑		vpravo pumpa F1 100 okt
29,6	0,5	Aš	←	hned za přejezdem	vpravo vpředu pumpa MOL
29,7	0,1	Aš	↑	rovně po hlavní	
30,6	0,9	Aš	↑	pryč z hlavní	
31,0	0,4	Krásná	↑		nejzápadnější obec
31,3	0,3	<b>Krásná</b>	⊙↑	místní úřad	<b>FOTO ! před MÚ - čas nerozhoduje</b>
31,4	0,1	Krásná	↗		
31,7	0,3	Krásná	→		
32,9	1,2		→ 217		vracečka na hlavní
33,7	0,8	Aš	↑ 217		
34,3	0,6	Aš	↗ 217	Cheb	první výjezd
34,8	0,5	Aš	↑	Cheb	třetí výjezd
35,0	0,2	Aš	→	Masarykovo nám.	první výjezd
35,1	0,1	Aš	→	Masarykovo nám.	
<b>35,2</b>	0,1	Aš	⊙	parkoviště u Prioru	<b>FOTO ! s hodinami na parkovišti</b>

### Zajímavosti:

- centrum Chebu a Špalíček
- sopka Komorní hůrka

